





PLANO DE SITUACIÓN	ORTOFOTO
	
Base Topográfica Armonizada de Cantabria. Hoja 0058-0403	Ortofoto SIGPAC

DOCUMENTACIÓN FOTOGRÁFICA



Referencia: <b>PI-03</b>	Ref. Carta Arqueológica de Cantabria:	Figura: Bien etnográfico. Elementos mayores. Edificaciones singulares.		
<b>DATOS GENERALES</b>				
Nombre:	Molino del Palaciucu		Localización: La Valilla, Sovilla	
Referencia Catastral:	Urbana:	Rústica:	39069A00100333000RD	
Superficie Catastral:	Construido:	333m <sup>2</sup>	Parcela: 2048m <sup>2</sup>	
Coordenadas UTM:	X: 415074.43	Y: 4792266.94		
Año de construcción	SIGLO XVIII		Localización en plano: Plano 10	
<b>DATOS DESCRIPTIVOS</b>				
Parcela:	Clasificación urbanística:	Normas Subsidiarias 1988	Suelo no Urbanizable 1 (SNU1)	
		PGOU	Suelo Rústico de Protección Ordinaria (SRPO)	
	Afecciones Sectoriales-Territoriales:		No existen	
	Acceso e Infraestructuras:		Acceso por camino asfaltado	
Edificación:	Uso original:	Molino	Tipología: Edificación aislada	
	Uso actual:	Vivienda	Estado Conservación: Malo	
	Usos autorizables:		Nº Plantas: Dos plantas	
	Características generales:	Edificio de dos plantas sobre cauce orientado de E-O. Doble aguada con cumbreira de dirección S-N con sala de molienda sobre cárcava de mampostería. Tiene una rampa de mampostería para vadear la nalsa junto al molino. Una cornisa labrada unifica la casona con la fachada del molino,		
	Elementos a proteger:	El conjunto	Obras permitidas:	Mantenimiento y Conservación, Restauración, Consolidación, Rehabilitación
	Ordenanzas Aplicables:		Grado de Protección:	Integral
Historial:		Bibliografía:	Catálogo de los Ingenios Hidráulicos de Cantabria	
Observaciones:	Epigrafía: En el dintel de la puerta de acceso una labra heráldica que representa una cruz fordelisada y otra en la cerca del palacio sobre el caz del molino. Elementos característicos: Estructura del circuito hidráulico (calce, balsa, cárcava). La estructura del molino presenta huecos de sillar. la maquinaria está completa y conserva 2 ruedas. Saetín troncopiramidal de sillería. Cárcava: Pavimento oculto. Calce: Sección en E en mampostería. Solera oculta. Medidas 2,50x0,45 m. Cegado. Balsa: Conservada. tipo E de sillería. Solera empedrada. Frente geométrico en embudo de 14x30x3,10 de planta con un diseño de doble embudo en sus extremos. elementos molineros: 2 ruedas tipo CON. Se conserva volandera 0,46x0,06 m			



GOBIERNO DE ESPAÑA

MINISTERIO DE HACIENDA Y FUNCIÓN PÚBLICA

SECRETARÍA DE ESTADO DE HACIENDA

DIRECCIÓN GENERAL DEL CATASTRO

## CONSULTA DESCRIPTIVA Y GRÁFICA DE DATOS CATASTRALES DE BIEN INMUEBLE

REFERENCIA CATASTRAL DEL INMUEBLE  
39069A001003300000RO

## DATOS DESCRIPTIVOS DEL INMUEBLE

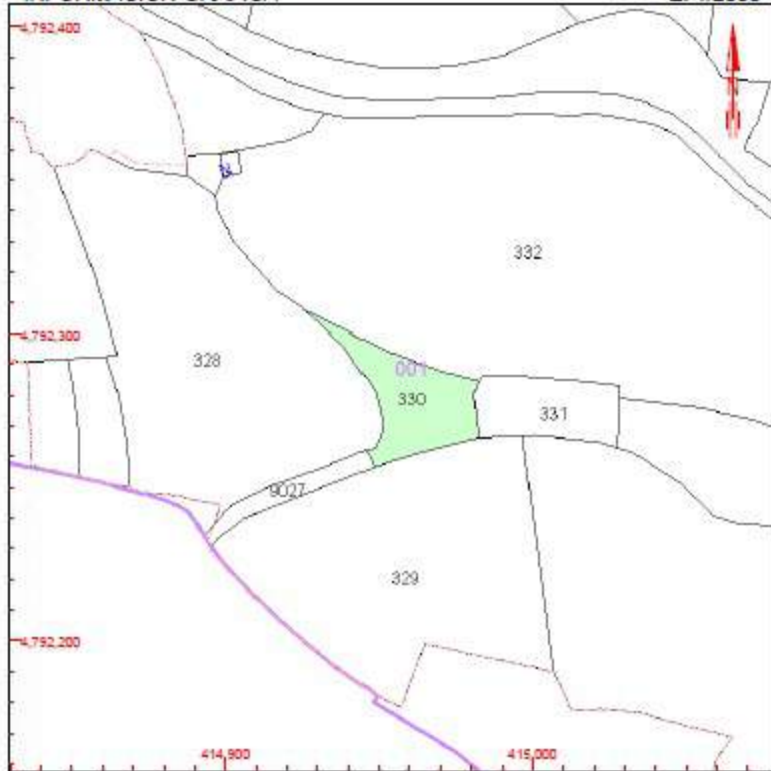
LOCALIZACIÓN	
Polígono 1 Parcela 330	
SOVILLA. SAN FELICES DE BUELNA [CANTABRIA]	
USO PRINCIPAL	AÑO CONSTRUCCIÓN
Agrario [Prados o praderas 02]	
COCIENTE DE PARTICIPACIÓN	SUPERFICIE CONSTRUÍDA (m <sup>2</sup> )
100,000000	--

## PARCELA CATASTRAL

SITUACIÓN		
Polígono 1 Parcela 330		
SOVILLA. SAN FELICES DE BUELNA [CANTABRIA]		
SUPERFICIE CONSTRUÍDA (m <sup>2</sup> )	SUPERFICIE GRÁFICA PARCELA (m <sup>2</sup> )	TIPO DE FINCA
--	1.042	--

## INFORMACIÓN GRÁFICA

E: 1/2000



Este documento no es una certificación catastral, pero sus datos pueden ser verificados a través del 'Acceso a datos catastrales no protegidos' de la SEC.

415,000 Coordenadas U.T.M. Huso 30 ETRS89

- Limite de Manzana
- Limite de Parcela
- Limite de Construcciones
- Mobiliario y aceras
- Limite zona verde
- Hidrografia

Miércoles, 11 de Octubre de 2017



GOBIERNO DE ESPAÑA

MINISTERIO DE HACIENDA Y FUNCIÓN PÚBLICA

SECRETARÍA DE ESTADO DE HACIENDA

DIRECCIÓN GENERAL DEL CATASTRO

# CONSULTA DESCRIPTIVA Y GRÁFICA DE DATOS CATASTRALES DE BIEN INMUEBLE

**REFERENCIA CATASTRAL DEL INMUEBLE**  
**39069A001003310000RK**

## DATOS DESCRIPTIVOS DEL INMUEBLE

LOCALIZACIÓN  
BO RIVERO 2 Polígono 1 Parcela 331 0005002 00VN19A  
SOVILLA. 39409 SAN FELICES DE BUELNA [CANTABRIA]

USO PRINCIPAL: **Agrario**      AÑO CONSTRUCCIÓN: **1920**

COEFICIENTE DE PARTICIPACIÓN: **100,000000**      SUPERFICIE CONSTRUIDA (m<sup>2</sup>): **61**

## PARCELA CATASTRAL

SITUACIÓN  
BO RIVERO 2 Polígono 1 Parcela 331 0005002 00VN19A  
SOVILLA. SAN FELICES DE BUELNA [CANTABRIA]

SUPERFICIE CONSTRUIDA (m<sup>2</sup>): **61**      SUPERFICIE GRÁFICA PARCELA (m<sup>2</sup>): **900**      TIPO DE FINCA: **Parcela construida sin división horizontal**

## CONSTRUCCIÓN

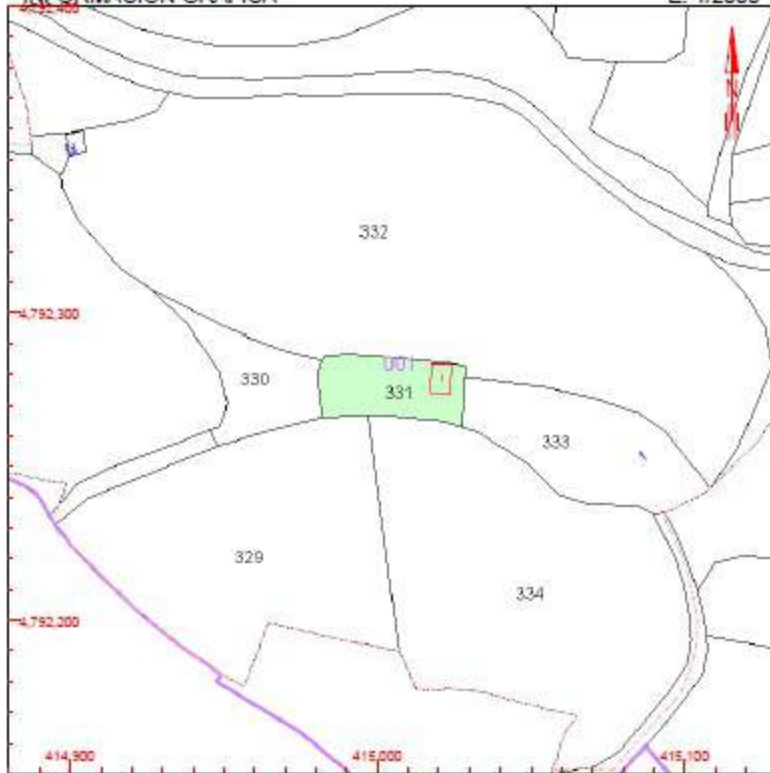
Destino	Escalera	Planta	Puerta	Superficie m <sup>2</sup>
VIVIENDA		00	01	61

## CULTIVO

Subparcela	CC	Cultivo	IP	Superficie m <sup>2</sup>
0	PD	Prados o praderas	02	839

## INFORMACIÓN GRÁFICA

E: 1/2000



Este documento no es una certificación catastral, pero sus datos pueden ser verificados a través del 'Acceso a datos catastrales no protegidos' de la SEC.

415,100 Coordenadas U.T.M. Huso 30 ETR689

Miércoles, 11 de Octubre de 2017

- Límite de Manzana
- Límite de Parcela
- Límite de Construcciones
- Mobiliario y aceras
- Límite zona verde
- Hidrografía



GOBIERNO DE ESPAÑA

MINISTERIO DE HACIENDA Y FUNCIÓN PÚBLICA

SECRETARÍA DE ESTADO DE HACIENDA

DIRECCIÓN GENERAL DEL CATASTRO

## CONSULTA DESCRIPTIVA Y GRÁFICA DE DATOS CATASTRALES DE BIEN INMUEBLE

REFERENCIA CATASTRAL DEL INMUEBLE  
39069A001003320000RR

## DATOS DESCRIPTIVOS DEL INMUEBLE

LOCALIZACIÓN

Polígono 1 Parcela 332

SOVILLA. SAN FELICES DE BUELNA [CANTABRIA]

USO PRINCIPAL

Agrario

AÑO CONSTRUCCIÓN

COEFICIENTE DE PARTICIPACIÓN

100,000000

SUPERFICIE CONSTRUIDA (m<sup>2</sup>)

--

## PARCELA CATASTRAL

SITUACIÓN

Polígono 1 Parcela 332

SOVILLA. SAN FELICES DE BUELNA [CANTABRIA]

SUPERFICIE CONSTRUIDA (m<sup>2</sup>)

--

SUPERFICIE GRÁFICA PARCELA (m<sup>2</sup>)

16.200

TIPO DE FINCA

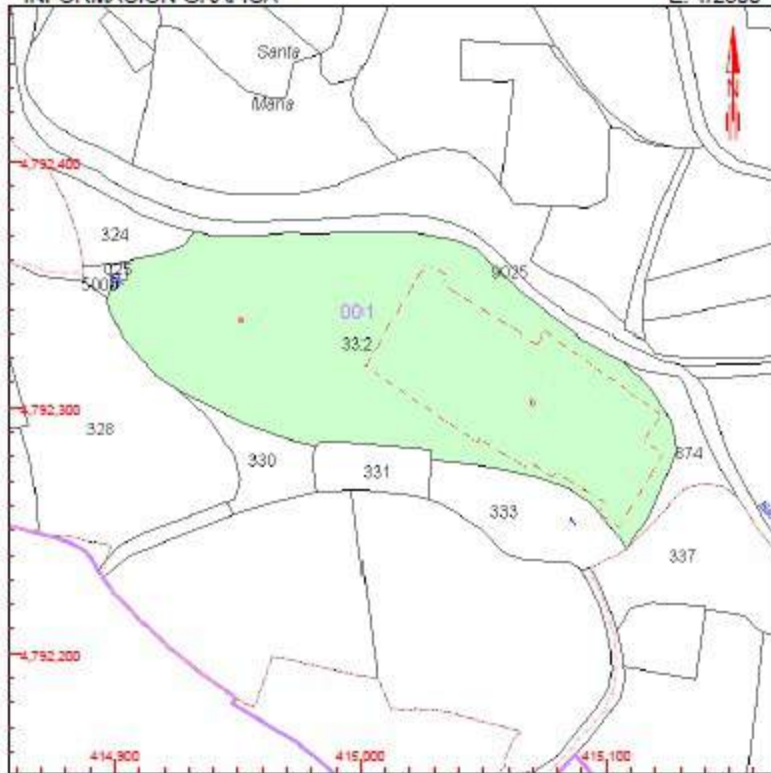
--

## CULTIVO

Subparcela	CC	Cultivo	SP	Superficie m <sup>2</sup>
a	PD	Prados o praderas	02	10.643
b	I-	Improductivo	00	5.533

## INFORMACIÓN GRÁFICA

E: 1/2500



Este documento no es una certificación catastral, pero sus datos pueden ser verificados a través del 'Acceso a datos catastrales no protegidos' de la SEC.

415,100 Coordenadas U.T.M. Huso 30 ETR889

- Limite de Manzana
- Limite de Parcela
- Limite de Construcciones
- Mobiliario y aceras
- Limite zona verde
- Hidrografia

Miércoles, 11 de Octubre de 2017



GOBIERNO DE ESPAÑA

MINISTERIO DE HACIENDA Y FUNCIÓN PÚBLICA

SECRETARÍA DE ESTADO DE HACIENDA

DIRECCIÓN GENERAL DEL CATASTRO

## CONSULTA DESCRIPTIVA Y GRÁFICA DE DATOS CATASTRALES DE BIEN INMUEBLE

REFERENCIA CATASTRAL DEL INMUEBLE  
39069A001003330000RD

## DATOS DESCRIPTIVOS DEL INMUEBLE

LOCALIZACIÓN

BO RIVERO 1 Polígono 1 Parcela 333 0005001 00VN19A

SOVILLA. 39409 SAN FELICES DE BUELNA [CANTABRIA]

USO PRINCIPAL

Agrario

AÑO CONSTRUCCIÓN

1920

COEFICIENTE DE PARTICIPACIÓN

100,000000

SUPERFICIE CONSTRUIDA (m<sup>2</sup>)

333

## PARCELA CATASTRAL

SITUACIÓN

BO RIVERO 1 Polígono 1 Parcela 333 0005001 00VN19A

SOVILLA. SAN FELICES DE BUELNA [CANTABRIA]

SUPERFICIE CONSTRUIDA (m<sup>2</sup>)

333

SUPERFICIE GRÁFICA PARCELA (m<sup>2</sup>)

2.048

TIPO DE FINCA

Parcela construida sin división horizontal

## CONSTRUCCIÓN

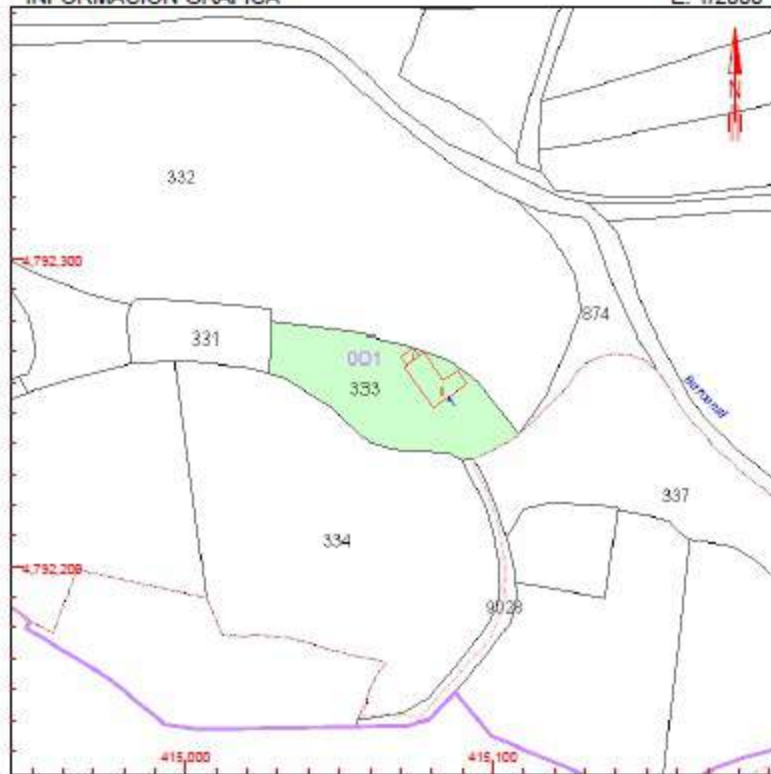
Destino	Escalera	Planta	Puerta	Superficie m <sup>2</sup>
VIVIENDA		00	01	103
VIVIENDA		01	01	103
INDUSTRIAL		00	02	55
INDUSTRIAL		01	02	55
ALMACEN		00	03	17

## CULTIVO

Subparcela	CC	Cultivo	IP	Superficie m <sup>2</sup>
0	PD	Prados o praderas	02	1.874

## INFORMACIÓN GRÁFICA

E: 1/2000



Este documento no es una certificación catastral, pero sus datos pueden ser verificados a través del 'Acceso a datos catastrales no protegidos' de la SEC.

415,100 Coordenadas U.T.M. Huso 30 ETR889

- Límite de Manzana
- Límite de Parcela
- Límite de Construcciones
- Mobiliario y aceras
- Límite zona verde
- Hidrografía

Miércoles, 11 de Octubre de 2017